SEZIONE VASCA DI INFILTRAZIONE

(PRIMO STRALCIO FUNZIONALE - GIA' REALIZZATO)

PARTICOLARE CADITOIA

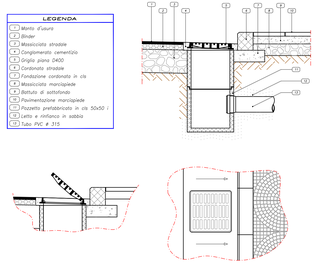

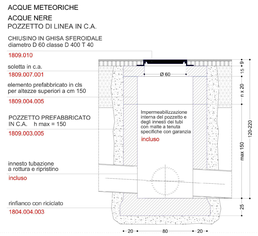

LEGENDA

- NUOVA FOGNATURA ACQUE NERE IN PVC Ø 200 (stacco dai lotti ai pozzetti con tubo in pvc Ø 200)
- NUOVA FOGNATURA ACQUE METEORICHE IN PVC Ø 500 s.d.i.
- NUOVA FOGNATURA ATTRAV.STRADALE ESISTENTE IN PVC Ø 500
- POZZETTO ISPEZIONABILE FOGNATURA ATT.TO STRADALE ESISTENTE (dimensioni interne cm. 80 x 80 in c.a.v.)
- POZZETTO ISPEZIONABILE ACQUE METEORICHE (dimensioni interne cm. 80 x 80 in c.a.v.)
- CADITOIA IN GHISA da cm. 60 x 60 con pozzetti in c.a.v. 50x50 i (collegamento ai pozzetti con tubo in pvc Ø 315)
- POZZETTO ISPEZIONABILE ACQUE NERE (dimensioni interne cm. 80 x 80 in c.a.v.)

SEZIONE VASCA DI INFILTRAZIONE

(SECONDO STRALCIO FUNZIONALE - DA REALIZZARE)

PLANIMETRIA GENERALE

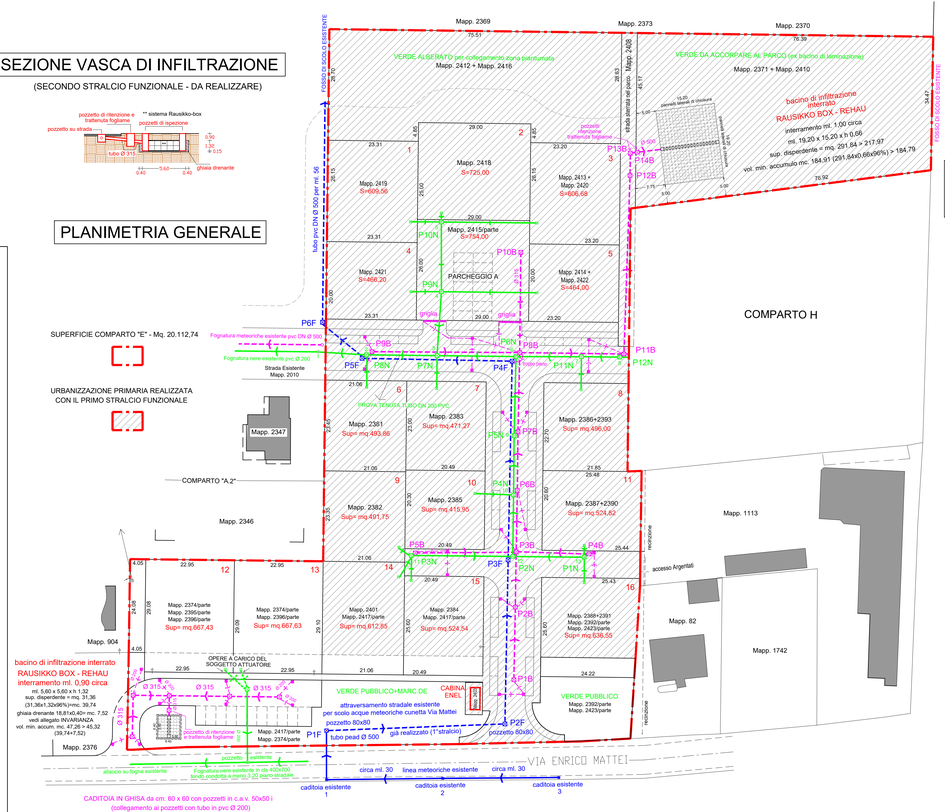

COMUNE DI SENIGALLIA

PROVINCIA DI ANCONA

ISTANZA DI VARIANTE AL PIANO ESECUTIVO DEL COMPARTO "E" INCLUSO NEL P.P. PARCO DELLA CESANELLA IN OTTEMPERANZA ALLA VARIANTE AL P.P. APPROVATA CON D.G.M. 122/2024, SITO IN VIA E. MATTEI - VIA GUERCINO PER CONTO DELLA DITTA DELTA COSTRUZIONI S.R.L. CON SEDE A SENIGALLIA IN VIA L. LA MARCA N° 8.

APPROV.NE PROGETTO ESECUTIVO : Det. Dir. n° 1164 del 26/11/2020
CONVENZIONE : Not. Campodonico Rep. 12309/9645 del 19/10/2021

PRIMO STRALCIO URBANIZZAZIONE PRIMARIA APPROVATO CON :
P. D. C. n° P/2021/93 del 22/10/2021
P. D. C. n° P/2024/59 del 02/07/2024 - VARIANTE IN C. D'OPERA
P. D. C. n° P/2024/84 del 10/10/2024 - VARIANTE IN C. D'OPERA

URBANIZZAZIONE PRIMARIA - SECONDO STRALCIO

Studio Tecnico Associato
TOP SYSTEM
Via C. Colombo n.5
60010 Castelleone di Suasa (AN)
Tel. 071 966036 - topsystem@tin.it
Partita I.V.A. 01261980427

via C. Colombo n°5
Tel. 0719966036
60010 Castelleone di S. (AN)
P.I. 01261980427

Studio Tecnico Associato
"TOP SYSTEM"

PROGETTO: OPERE DI URBANIZZAZIONE PRIMARIA - SECONDO STRALCIO FUNZIONALE

ELABORATO: INVARIANZA IDRAULICA — RETE SMALTIMENTO ACQUE NERE - METEORICHE - ATTR. STRADALE - PART. COSTRUTTIVI

COMMITTENTE: DELTA COSTRUZIONI S.R.L.

PROGETTISTA: Geom. PERSI MAURO

SCALA: 1:500 s.d.i. | DATA: MAGGIO 2025 | ARCHIVIO: dwg

TAVOLA 2 — AGGIORNAMENTO PROGETTO

A termine di legge si riserva la proprietà di questo disegno con divieto di riprodurlo o renderlo noto a terzi senza autorizzazione scritta
La committenza è informata dal progettista circa il trattamento dei dati personali in conformità alla legge 675/96 e ne autorizza lo stesso all'uso per i soli scopi correlati alla progettazione, con la sottoscrizione del progetto medesimo.

LEGENDA INVARIANZA (PRIMO STRALCIO FUNZIONALE) GIA' COMPLETATO

- STRADE E PARCHEGGI ASFALTATI - COMPARTO "E" - Mq. 2.420,19
- STRADE E PARCHEGGI ASFALTATI - COMPARTO "H" - Mq. 637,46
  STRADE E PARCHEGGI ASFALTATI TOTALE Mq. 3.057,65
- VERDE PUBBLICO - COMPARTO "E" - Mq. 5.725,33
- VERDE PUBBLICO - COMPARTO "H" - Mq. 2.861,66
  VERDE PUBBLICO TOTALE Mq. 8.586,99
- PARCHEGGI BETONELLE - COMPARTO "E" - Mq. 175,00
- PARCHEGGI BETONELLE - COMPARTO "H" - Mq. 0,00
  PARCHEGGI BETONELLE TOTALE Mq. 175,00
- PARCHEGGI ASFALTO - COMPARTO "E" - Mq. 288,64
- PARCHEGGI ASFALTO - COMPARTO "H" - Mq. 362,40
  PARCHEGGI ASFALTO TOTALE Mq. 651,04
- MARCIAPIEDI - COMPARTO "E" - Mq. 651,51
- MARCIAPIEDI - COMPARTO "H" - Mq. 296,71
  MARCIAPIEDI TOTALE Mq. 948,22
- STRADA STERRATA - COMPARTO "E" - Mq. 280,18
- STRADA STERRATA - COMPARTO "H" - Mq. 43,34
  STRADA STERRATA TOTALE Mq. 323,52
- AREA CALCOLO INVARIANZA - COMPARTO "E" - Mq. 9.540,89
- AREA CALCOLO INVARIANZA - COMPARTO "H" - Mq. 4.201,57
  AREA CALCOLO INVARIANZA TOTALE Mq. 13.742,42
  PRIMO STRALCIO FUNZIONALE
- LOTTI EDIFICABILI - COMPARTO "E" - Mq. 8.412,64
- LOTTI EDIFICABILI - COMPARTO "H" - Mq. 1.116,72
  LOTTI EDIFICABILI TOTALE Mq. 9.529,07

SUPERFICIE CATASTALE - COMPARTO "E" - Mq. 20.186
SUPERFICIE CATASTALE - COMPARTO "H" - Mq. 5.318

IL COMPARTO H, NON INTERESSA AI FINI DELLA FINE LAVORI DEL PRIMO STRALCIO FUNZIONALE, MA INTERESSA PER IL CALCOLO DELLE SUPERFICI PER L'INVARIANZA IDRAULICA DEI DUE COMPARTI, PER LA REALIZZAZIONE DI UN BACINO DI INFILTRAZIONE COMUNE AGLI STESSI.

NEL COMPARTO H
VIENE INDICATO SOMMARIAMENTE IL SISTEMA DI RACCOLTA E SMALTIMENTO DELLE ACQUE METEORICHE DELLE STRADE, DEI PARCHEGGI, DEI MARCIAPIEDI E L'ALLACCIO DELLE NERE AL FUTURO FABBRICATO.

PLANIMETRIA CON SUPERFICI PER INVARIANZA IDRAULICA

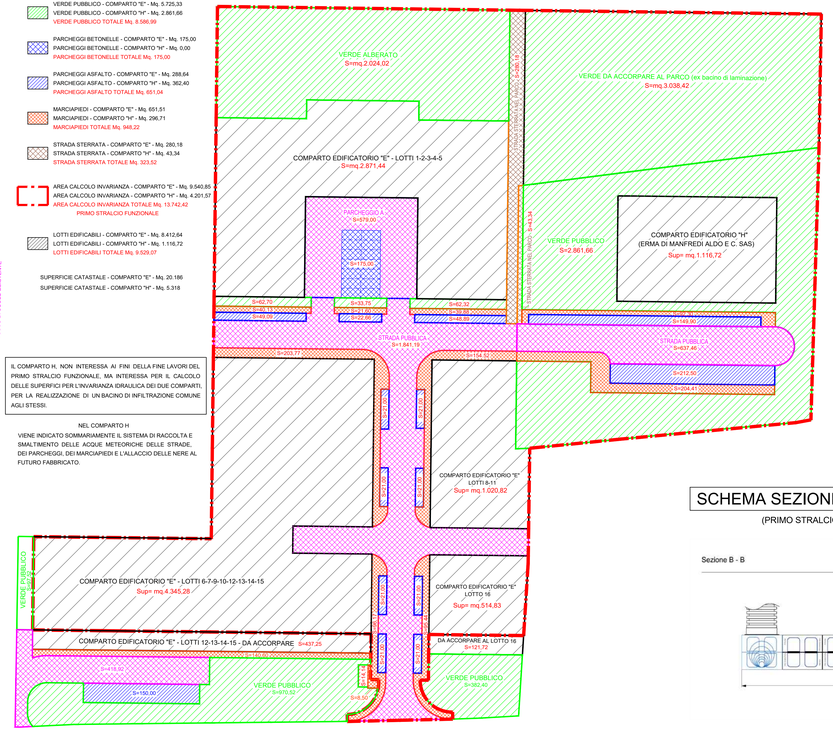

- STRADE ASFALTO - COMPARTO "E" - SECONDO STRALCIO - Mq. 418,92
- PARCHEGGI ASFALTO - COMPARTO "E" - SECONDO STRALCIO - Mq. 150,00
- MARCIAPIEDI - COMPARTO "E" - SECONDO STRALCIO - Mq. 149,10
- LOTTI EDIFICABILI - COMPARTO "E" - SECONDO STRALCIO - Mq. 558,97
- VERDE PUBBLICO - COMPARTO "E" - SECONDO STRALCIO - Mq. 1.450,44
- CABINA ELETTRICA - COMPARTO "E" - SECONDO STRALCIO - Mq. 14,14

LEGENDA INVARIANZA (SECONDO STRALCIO FUNZIONALE) DA REALIZZARE

ACQUE METEORICHE

CONDOTTA

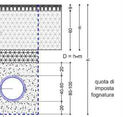

ACQUE NERE

CONDOTTA

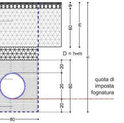

SCHEMA SEZIONE BACINO INFILTRAZIONE

(PRIMO STRALCIO FUNZIONALE - GIA' REALIZZATO)

Sezione B - B

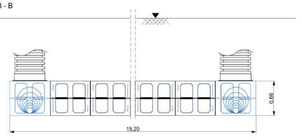

PROFILO LONGITUDINALE FOGNATURA PER ATTRAVERSAMENTO STRADALE SU VIA E. MATTEI

(PRIMO STRALCIO FUNZIONALE - GIA' REALIZZATO)